
		<h2>ATO NORMATIVO</h2>	
Denominação do Ato: RECOMENDAÇÃO TÉCNICA		Código: RT - 04.16.c	
Sistema: DIVERSOS		Data da Vigência: 25/02/2013	
Assunto: AUTORIZAÇÃO DE ACESSOS A RODOVIAS SOB JURISDIÇÃO OU CIRCUNSCRIÇÃO DO DER/MG			

ANEXO III			
LAUDO DE VISTORIA – pág. 1/4			
Nº URG: 04 (Vertentes)		SEDE DA CRG: Barbacena	
LAUDO Nº 01	DATA: 10 / 03 / 2023	PROCESSO Nº: 2300.01.0038379/2023-45	
I – IDENTIFICAÇÃO DO INTERESSADO / EMPRESA / ENTIDADE			
NOME: Boston Metal do Brasil			
IDENTIDADE (RG):		CPF/ CNPJ: 47.397.699/0001-39	
ENDEREÇO: Alameda Rosacruz 123 Sala 45 BAIRRO: Vila Marchetti			
CEP: 36307-205	CIDADE: Sao Joao Del Rei UF: mg	TELEFONE:	
NOME DO CONTATO: Leandro Pereira		TELEFONE CONTATO: (34) 99198-6050	
II - IDENTIFICAÇÃO DO ACESSO PRETENDIDO			
RODOVIA: AMG415		TRECHO: MGC383 - Coronel Xavier Chaves	
ESTADUAL: <input checked="" type="checkbox"/>	FEDERAL DELEGADA: <input type="checkbox"/>	CONCEDIDA: <input type="checkbox"/>	PPP: <input type="checkbox"/>
Km: 1 + 800m	LADO: ESQUERDO: <input checked="" type="checkbox"/>	DIREITO: <input type="checkbox"/>	
ESPECIFICAÇÃO:			
III – PREVISÃO DE MOVIMENTAÇÃO DIÁRIA DE VEÍCULOS NO ACESSO			
CAMINHÕES: 10	ÔNIBUS: 1	AUTOMÓVEIS: 10	
HORÁRIO DE FUNCIONAMENTO: 24hs			
ÁREA DE CONSTRUÇÃO: 890 m²		ÁREA DO TERRENO: 200.000 m²	
EXTENSÃO DO TERRENO (FRENTE PARA RODOVIA): 703 m			
IV – CARACTERÍSTICAS PLANIALTIMÉTRICAS DO LOCAL DO ACESSO			
PLANTA			
LONGA TANGENTE: <input checked="" type="checkbox"/>	TANGENTE ENTRE CURVAS: <input type="checkbox"/>	EM CURVA: <input type="checkbox"/>	
PERFIL			
RAMPA SUAVE: <input type="checkbox"/>	LOMBADA: <input type="checkbox"/>		
RAMPA FORTE: <input type="checkbox"/>	BAIXADA: <input type="checkbox"/>		

ASSINATURA DAS AUTORIDADES			
Engª Selma Schwab Coordenadora GNT	Engº Luiz Alberto Mendes Diretor de Operações	Engº Roger Gama Veloso Diretor de Projetos	Engº Nelson de Andrade Reis Vice - Diretor Geral

 <small>DEPARTAMENTO DE EDIFICAÇÕES E ESTRADAS DE RODAGEM DE MINAS GERAIS</small>	ATO NORMATIVO	
	Denominação do Ato: RECOMENDAÇÃO TÉCNICA	Código: RT - 04.16.c
	Sistema: DIVERSOS	Data da Vigência: 25/02/2013
Assunto: AUTORIZAÇÃO DE ACESSOS A RODOVIAS SOB JURISDIÇÃO OU CIRCUNSCRIÇÃO DO DER/MG		

ANEXO III (continuação)				
LAUDO DE VISTORIA (continuação) – pág. 2/4				
Nº URG: 04 (Vertentes)		SEDE DA CRG: Barbacena		
LAUDO Nº 01		DATA: 10 / 03 / 2023		PROCESSO Nº: 2300.01.0038379/2023-45
V – OUTRAS CARACTERÍSTICAS FÍSICAS DO LOCAL DO ACESSO				
PISTA SIMPLES: Largura (m) DIREITA: 3,70 ESQUERDA: 3,70	PISTA SIMPLES C/ 3ª FAIXA: Largura (m) DIREITA: _____ ESQUERDA: _____ 3ª FAIXA: _____	3ª FAIXA NO LADO DO ACESSO? SIM <input type="checkbox"/> NÃO <input checked="" type="checkbox"/>	PISTA DUPLA Largura (m) DIREITA: _____ ESQUERDA: _____ CANTEIRO: _____	EXISTE VIA MARGINAL SIM <input type="checkbox"/> NÃO <input checked="" type="checkbox"/> LE <input type="checkbox"/> Largura (m) _____ LD <input type="checkbox"/> Largura (m) _____
LARGURA DOS ACOSTAMENTOS: LADO DIREITO: 0 (m) LADO ESQUERDO: 0 (m)				
SINALIZAÇÃO HORIZONTAL EXISTE PINTURA DE "FAIXA AMARELA" EM FRENTE AO ACESSO? SIM <input checked="" type="checkbox"/> NÃO <input type="checkbox"/>		SINALIZAÇÃO VERTICAL EXISTE PLACA "R-7" A MENOS DE 500 m DO EIXO DO ACESSO? SIM <input checked="" type="checkbox"/> NÃO <input type="checkbox"/>		
CONDIÇÃO DE VISIBILIDADE DO ACESSO: BOA <input checked="" type="checkbox"/> MÉDIA <input type="checkbox"/> RUIM <input type="checkbox"/>		LOCAL SUJEITO A NEBLINA? SIM <input type="checkbox"/> NÃO <input checked="" type="checkbox"/> ÉPOCA: _____ PERÍODO: _____		
EXISTEM INTERSEÇÕES COM GEOMETRIA DEFINIDA PRÓXIMA AO ACESSO? SIM <input type="checkbox"/> NÃO <input checked="" type="checkbox"/>				
INTERSEÇÃO EM NÍVEIS DIFERENTES A _____ m	INTERSEÇÃO DO TIPO CANALIZADA <input type="checkbox"/>		ROTATÓRIA VAZADA A _____ m NÃO VAZADA A _____ m	
DRENAGEM REQUER IMPLANTAÇÃO / ADEQUAÇÃO DE:				
- BUEIROS DE GROTA	SIM	<input type="checkbox"/>	NÃO	<input checked="" type="checkbox"/>
- DRENAGEM PROFUNDA	SIM	<input type="checkbox"/>	NÃO	<input checked="" type="checkbox"/>
- DRENAGEM SUPERFICIAL:	SIM	<input checked="" type="checkbox"/>	NÃO	<input type="checkbox"/>
VI – ACESSO PARA POSTO DE SERVIÇO:				
COM ESTACIONAMENTO: <input type="checkbox"/>		COM RESTAURANTE: <input type="checkbox"/>		COM ALOJAMENTO: <input type="checkbox"/>

ASSINATURA DAS AUTORIDADES			
Engª Selma Schwab Coordenadora GNT	Engº Luiz Alberto Mendes Diretor de Operações	Engº Roger Gama Veloso Diretor de Projetos	Engº Nelson de Andrade Reis Vice - Diretor Geral

Engº Nelson de Andrade Reis
Vice - Diretor Geral



ATO NORMATIVO

Denominação do Ato: **RECOMENDAÇÃO TÉCNICA**

Código: **RT - 04.16.c**

Sistema: **DIVERSOS**

Data da Vigência: **25/02/2013**

Assunto: **AUTORIZAÇÃO DE ACESSOS A RODOVIAS SOB JURISDIÇÃO OU CIRCUNSCRIÇÃO DO DER/MG**

ANEXO III (continuação)

CARACTERIZAÇÃO DA FAIXA DE DOMÍNIO – pág. 4/4

Nº URG: 04 (Vertentes)

SEDE DA CRG: Barbacena

LAUDO Nº 01

DATA: 10 / 03 / 2023

PROCESSO Nº: 2300.01.0038379/2023-45

Km: 1 + 800m

LADO: ESQUERDO

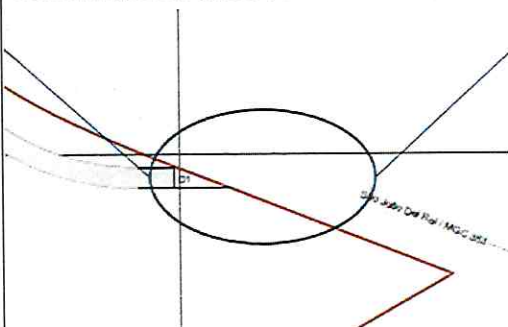
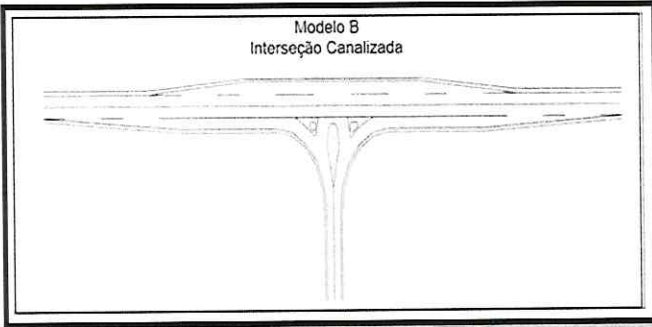
☒

DIREITO

☐

DEVERÃO SER APRESENTADAS AS INFORMAÇÕES REFERENTES A FAIXA DE DOMÍNIO, PARA CONHECIMENTO E TOMADA DE DECISÃO COM RELAÇÃO A APROVAÇÃO DO PROJETO DE ACESSO REQUERIDO, A PARTIR DO PREENCHIMENTO DESSE QUADRO Nº 7, DEVIDAMENTE ASSINADO PELO (A) COORDENADOR (A) DA CRG

INFORMAÇÕES SOBRE A SITUAÇÃO ATUAL DA FAIXA DE DOMÍNIO

01	DESAPROPRIADA: SIM <input type="checkbox"/> NÃO <input checked="" type="checkbox"/>
02	LARGURA DA FAIXA DE DOMÍNIO PRESUMIDA: LADO ESQUERDO: 15 m LADO DIREITO: 15 m
03	INVADIDA: LE <input checked="" type="checkbox"/> LD <input checked="" type="checkbox"/> DESEMPEDIDA: LE <input type="checkbox"/> LD <input type="checkbox"/>
04	COM VEGETAÇÃO: LE <input type="checkbox"/> LD <input type="checkbox"/> CAPINADA E LIMPA: LE <input type="checkbox"/> LD <input type="checkbox"/>
05	FAIXA DE DOMÍNIO VEDADA: SIM <input type="checkbox"/> NÃO <input type="checkbox"/> PARCIALMENTE <input checked="" type="checkbox"/>
06	SEMI-LARGURA DA CERCA EXISTENTE (OU QUALQUER OUTRA VEDAÇÃO): LADO ESQUERDO: 9,9 m LADO DIREITO: 8,9 m
07	TIPO DE VEDAÇÃO: MURO <input type="checkbox"/> ALAMBRADO <input type="checkbox"/> CERCA <input checked="" type="checkbox"/> OUTRO <input type="checkbox"/>
08	OBSERVAÇÕES PARTICULARES / CROQUI DA FAIXA DE DOMÍNIO:  

VISTORIADOR

NOME: VALÉRIO SAVIO DE MELO

ASSINATURA

DATA 10/03/2023

CHEFE DA 4ªURG

NOME: ALBERTO QUEIROZ SOARES

ASSINATURA

DATA 10/03/2023

ASSINATURA DAS AUTORIDADES

Engª Selma Schwab
Coordenadora GNT

Engº Luiz Alberto Mendes
Diretor de Operações

Engº Roger Gama Veloso
Diretor de Projetos

Engº Nelson de Andrade Reis
Vice - Diretor Geral

RE: Tráfego em período de obras

Valério Sávio de Melo <valerio.melo@der.mg.gov.br>

Ter, 29/08/2023 14:05

Para:ambientalagrosas@outlook.com <ambientalagrosas@outlook.com>

Boa tarde;

Apos o pagamento da taxa e a vistoria do acesso com laudo viável; Pode ser solicitado ao coordenador por meio de Ofício um acesso provisório para trafego de caminhões e maquinas, que iram dar andamento na parte interna do empreendimento.

Atenciosamente

Eng. Civil - Valério Sávio de Melo

Fiscal de Transportes e Obras Rodoviárias DER-MG

Rua Cel. Teodoro G. Araújo 1195, Grogotó Barbacena - MG CEP:36202-628

Tel: (32) 3052-1507

De: 04 URG DER BARBACENA <crg4@der.mg.gov.br>

Enviado: sexta-feira, 25 de agosto de 2023 11:10

Para: Alberto Queiroz <albertoqueirozsoares@gmail.com>; José Carlos Angelo Campos <jose.angelo@der.mg.gov.br>; Valério Sávio de Melo <valerio.melo@der.mg.gov.br>

Assunto: ENC: Tráfego em período de obras

De: Ambiental Agrosas <ambientalagrosas@outlook.com>

Enviado: quinta-feira, 24 de agosto de 2023 14:17

Para: 04 URG DER BARBACENA <crg4@der.mg.gov.br>

Assunto: Tráfego em período de obras

Prezado Alberto, boa tarde ! Tudo bem ?

Um empreendimento irá se instalar em um terreno rural, as margens de uma rodovia. Já foi protocolado o projeto do trevo de entrada.

O projeto desse trevo é o definitivo para quando o empreendimento estiver operando.

Mas no período de obras, teremos o aumento do trafego de veículos, devido as movimentações da instalação do empreendimento.

Queria saber se existe uma diretriz ou norma que podemos seguir para melhorar o tráfego de veículos nessa fase de obras ?

desde já te agradeço,

att,



Daniele Resende Moraes

Assistente Analista Ambiental

- (32) 3373-2568 / (32) 98860-2425 (WhatsApp)
- ambientalagrosas@outlook.com
- Av. Tiradentes, 47, Centro - S. J. del Rei.
- agrosas.com.br/

